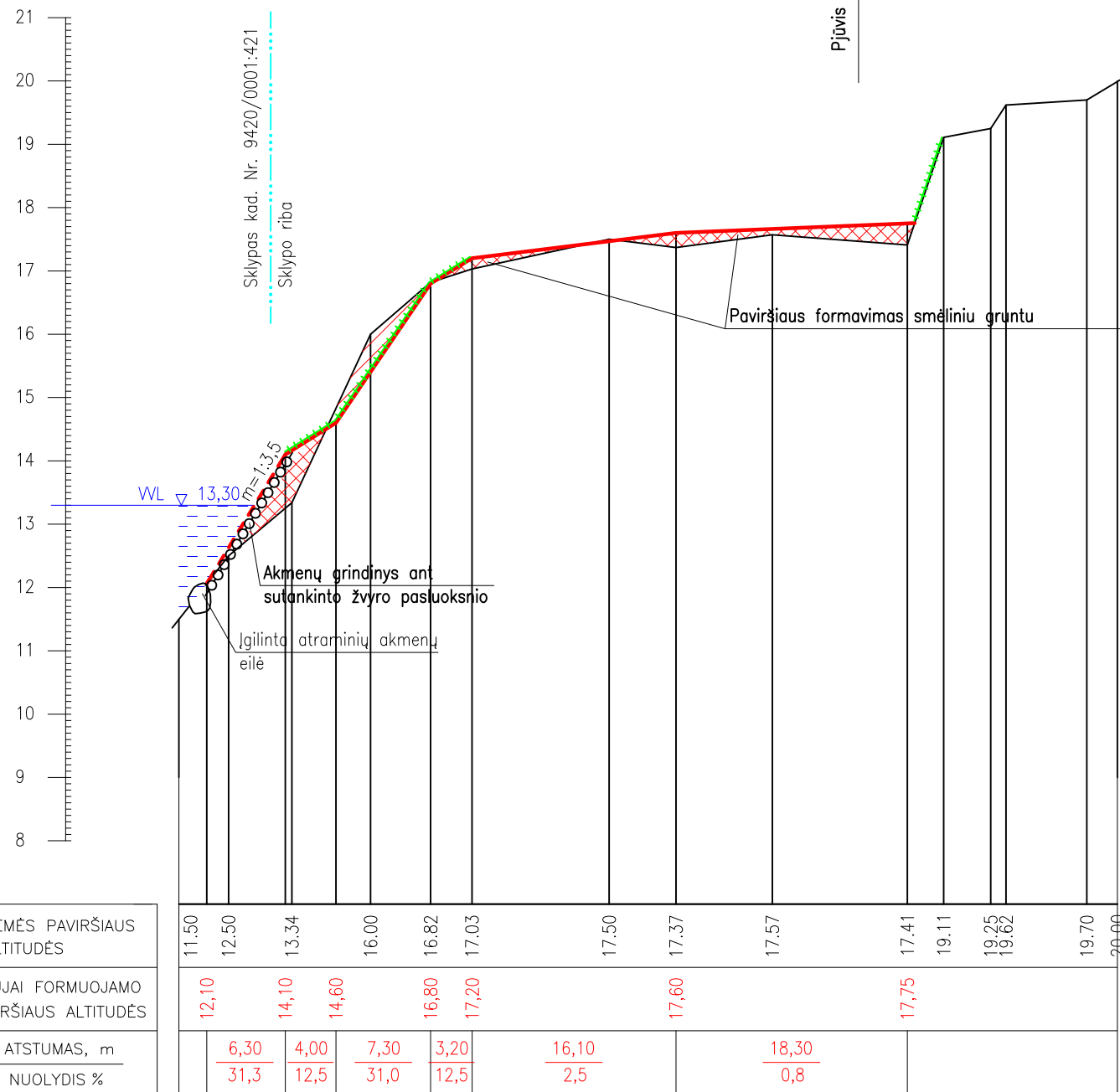




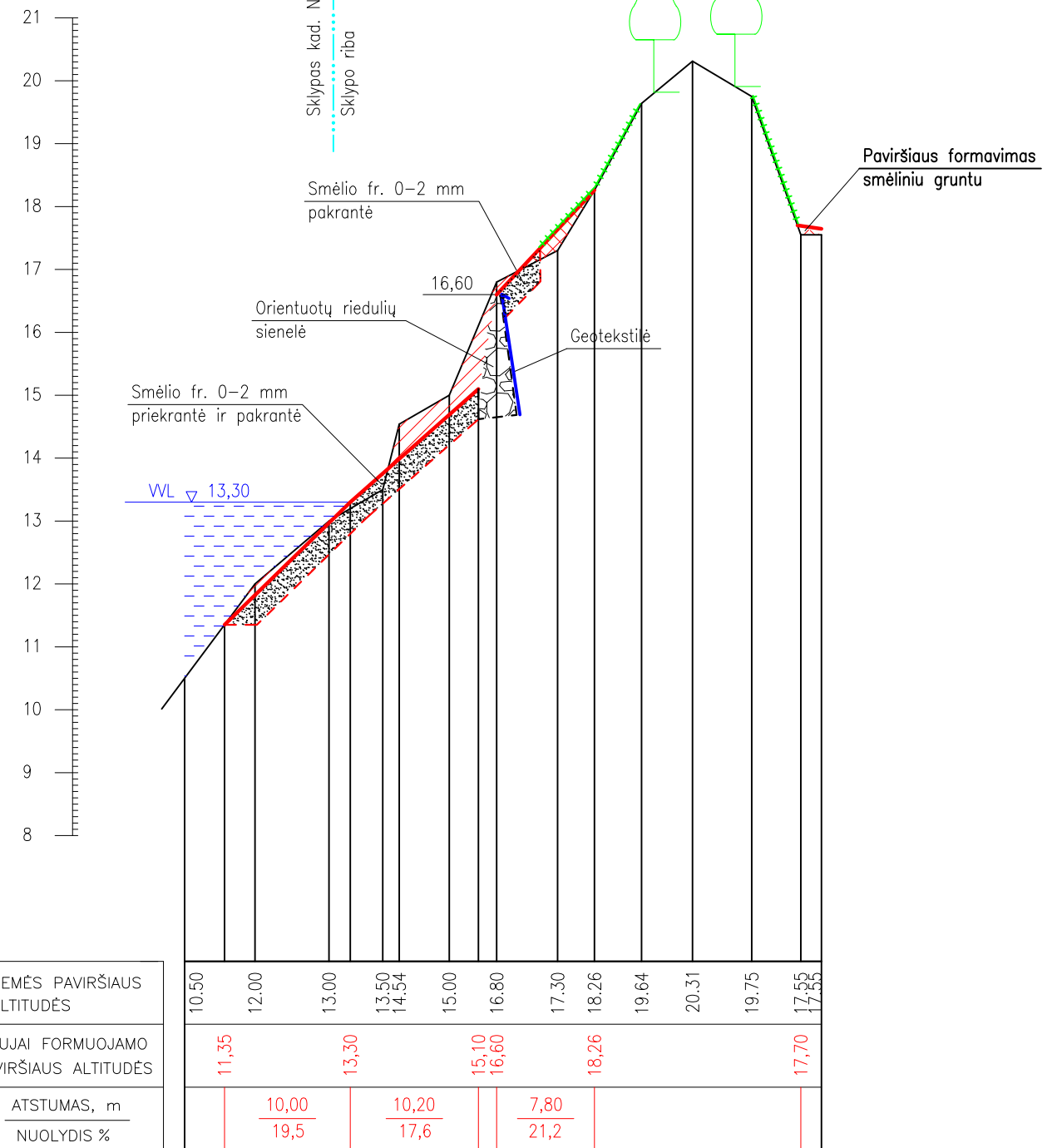











Pjūvis 1-1




Pjūvis 2-2




SUTARTINIAI ŽENKLAI

- |   |                                     |   |  |
|---|-------------------------------------|---|--|
|  | Esamo paviršiaus linija             |  | Užpilamas 10 cm dirvožemio (augalinio grunto) sluoksnis ir apsėjama žolė |
|  | Naujai formuojamo paviršiaus linija |  | Iškasama vandens augalijos biomasė iki mineralinio grunto                |
|  | Iškasamas gruntas                   |   |  |
|  | Supilamas gruntas                   |   |  |
|  | Vandens telkinys                    |   |  |

Atestato Nr.	IĮ "PRIMEGA" Tel. 8-680-50832				Jurbarko karjero Muitinės gatvėje, Jurbarko mieste pažeistų žemių tvarkymo projektas		
22-PmAT							
	Pareigos	V.,pavardė	Parašas	Data	TVARKOMO (REKULTIVAVIMO) PLOTO PJŪVIAI Mv 1:100, Mh 1:500	Laida	
6165	Proj.vadovas	R. Pužas		2024-07		0	
2R-FP-802	Rengėjas	R. Pužas					
Etapas	Užsakovas: Jurbarko r. saviv. administracija				PRI 24-03-PŽTP-BR4	Lapas	
PŽTP						1	5

Pjūvis 3–3

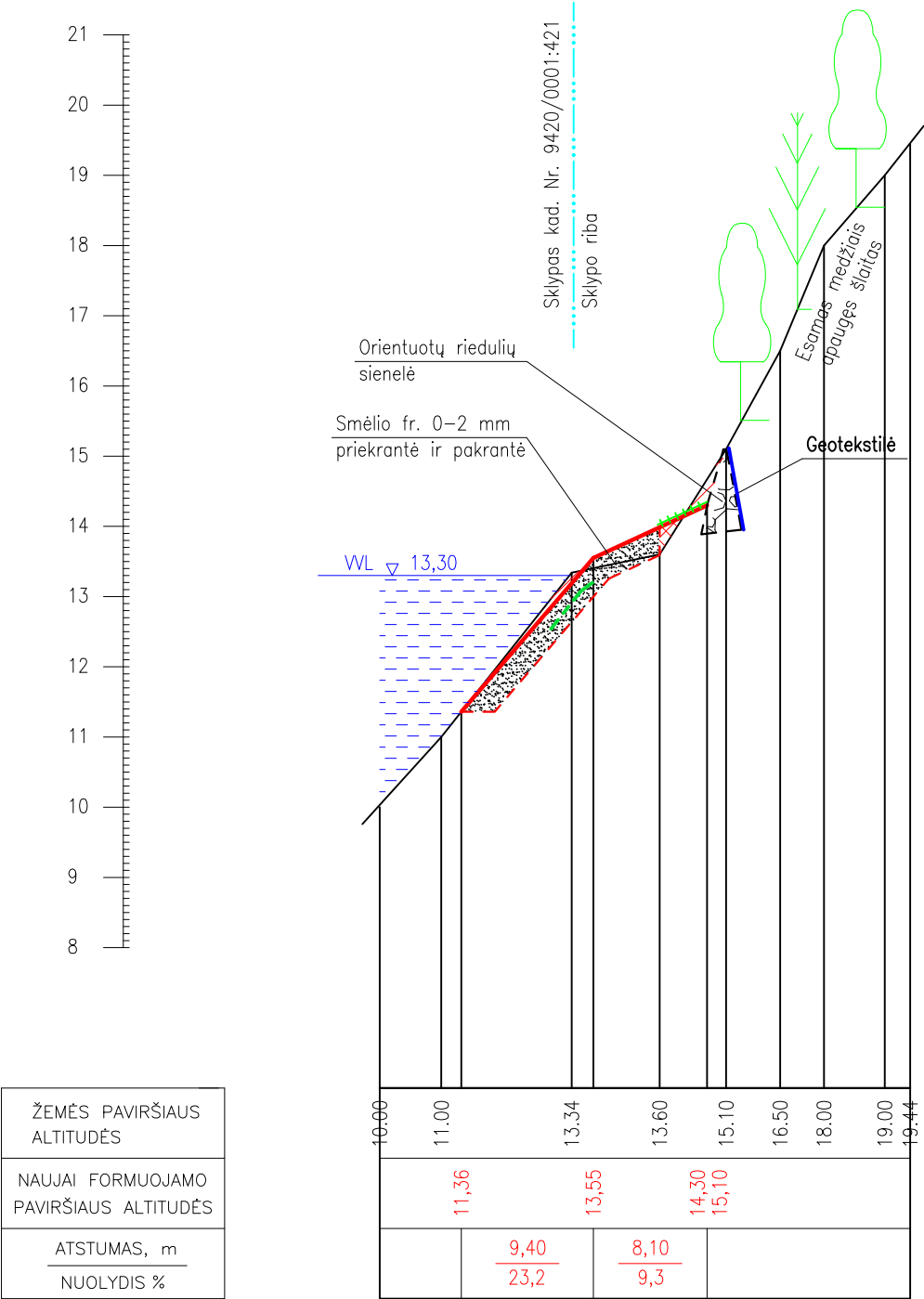


Pastaba:  
1. Sutartinius ženklus žiūrėti brėžinio PRI 24–03–PŽTP–BR4 Lapas 1;

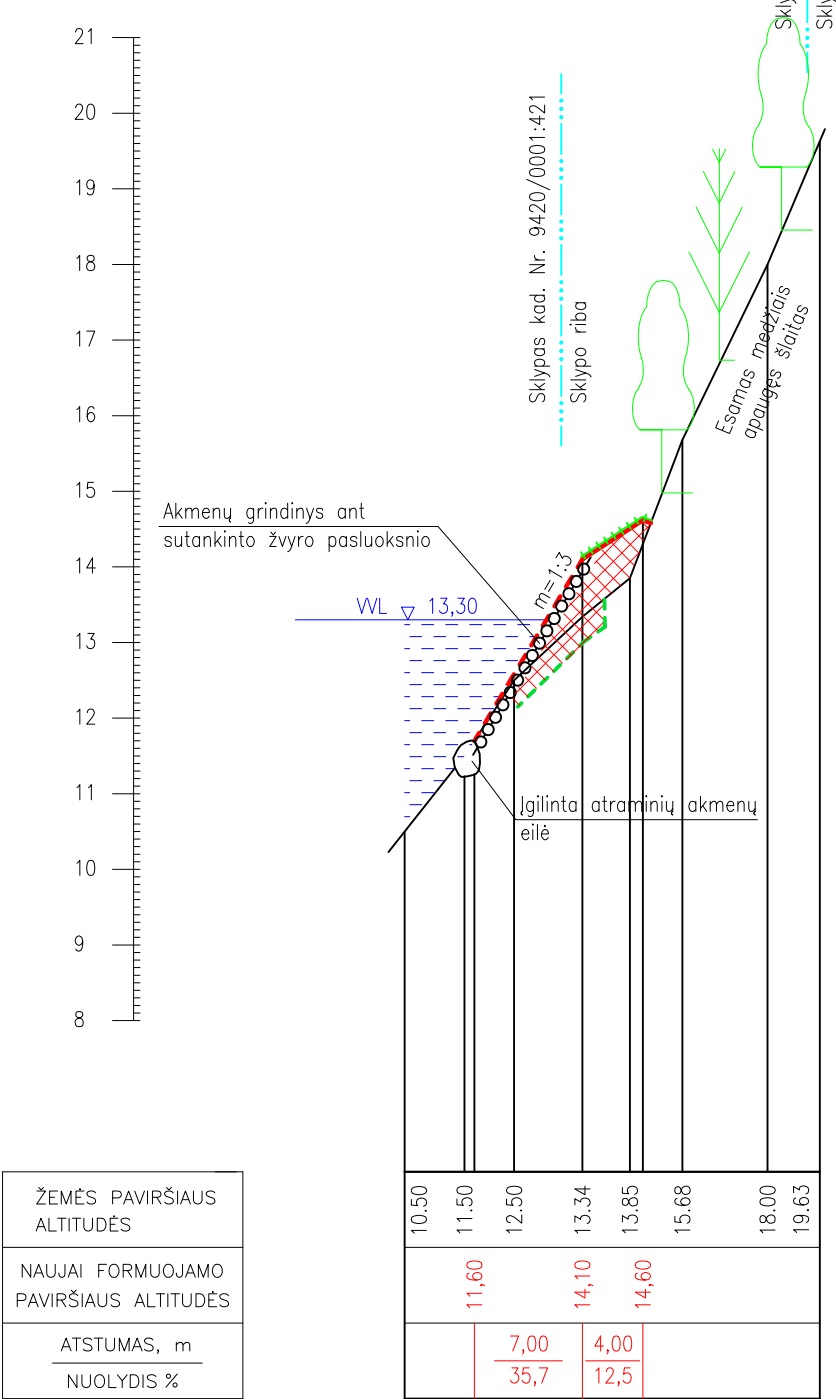
Dokumento žymuo	Lapas	Lapų	Laida
PRI 24–03–PŽTP–BR4	2	5	0



Pjūvis 4–4



Pjūvis 5–5

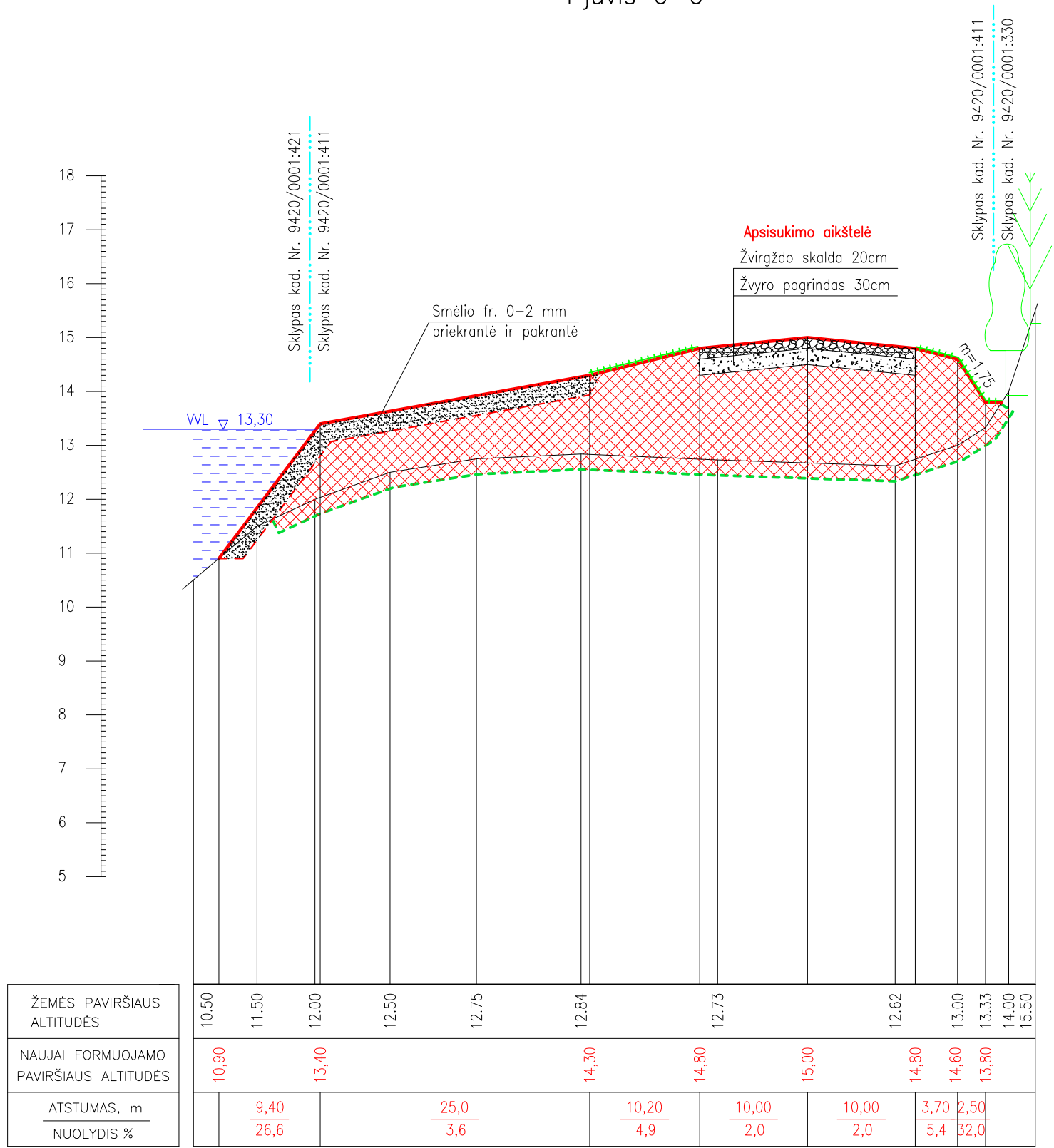


Pastaba:  
1. Sutartinius ženklus žiūrėti brėžinio PRI 24–03–PŽTP–BR4 Lapas 1;

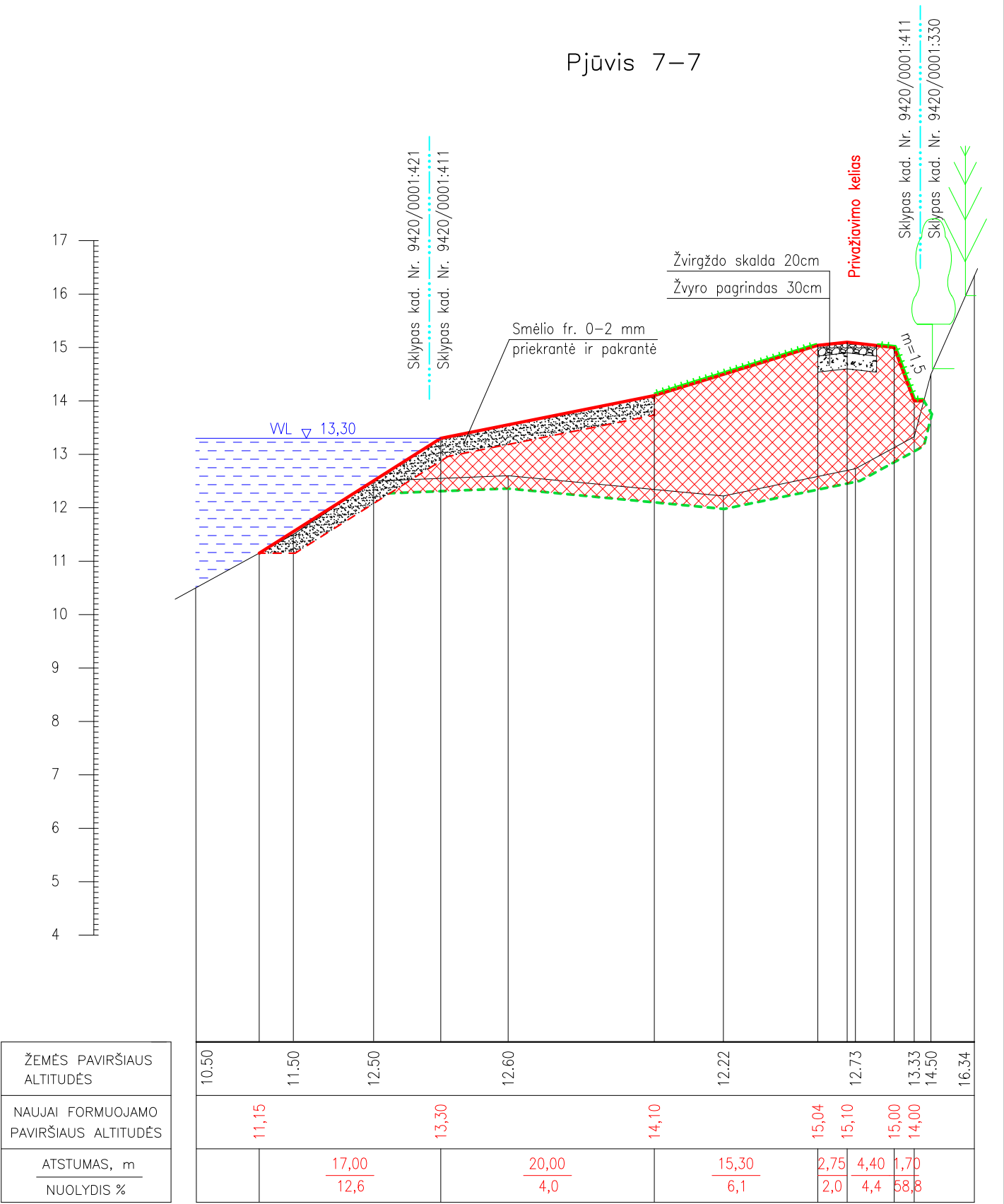
Dokumento žymuo	Lapas	Lapų	Laida
PRI 24–03–PŽTP–BR4	3	5	0



Pjūvis 6–6



Pjūvis 7–7

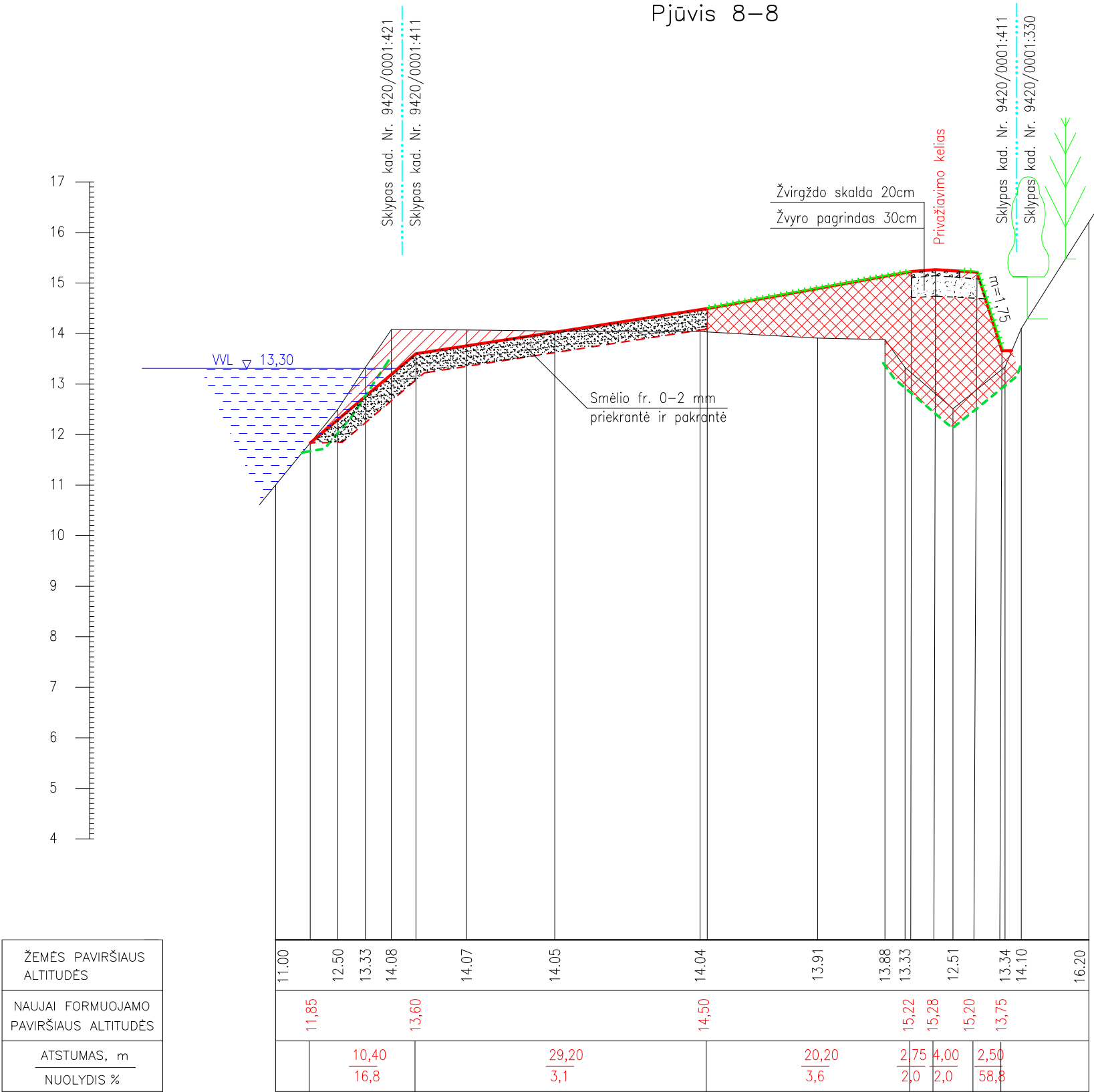


Pastaba:  
1. Sutartinius ženklus žiūrėti brėžinio PRI 24–03–PŽTP–BR4 Lapas 1;

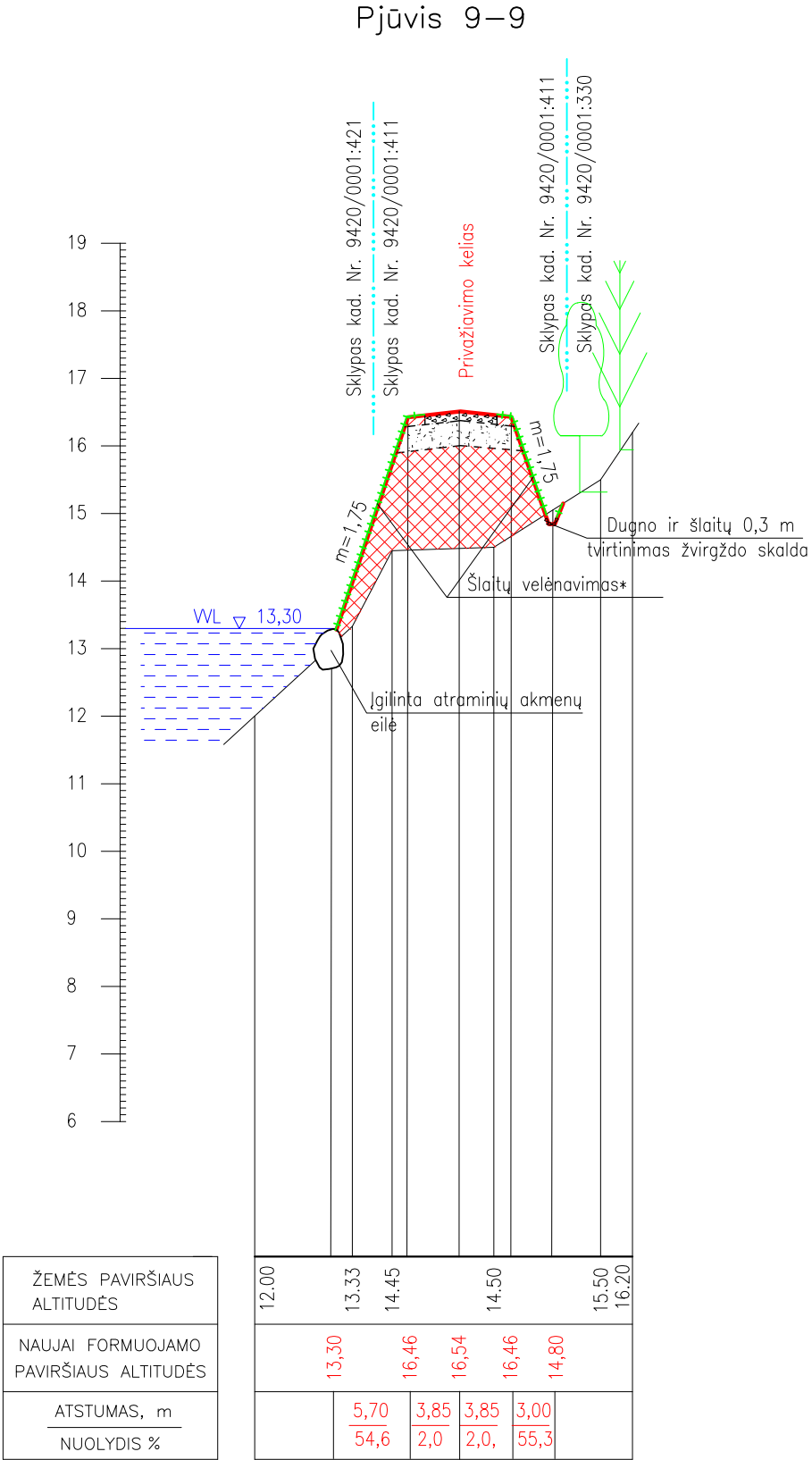
Dokumento žymuo	Lapas	Lapų	Laida
PRI 24–03–PŽTP–BR4	4	5	0



Pjūvis 8–8



Pjūvis 9–9



Pastabos:

1. Sutartinius ženklus žiūrėti brėžinio PRI 24–03–PŽTP–BR4 Lapas 1;
2. \*Šlaitų vėlenavimą galima pakeisti tvirtinimu erdvinio geotinklu su apšėjimu

Dokumento žymuo	Lapas	Lapų	Laida
PRI 24–03–PŽTP–BR4	5	5	0